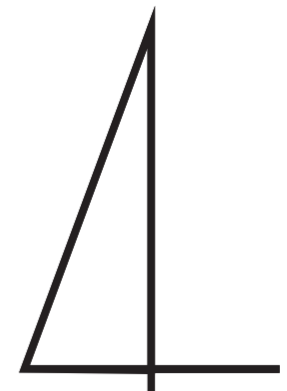
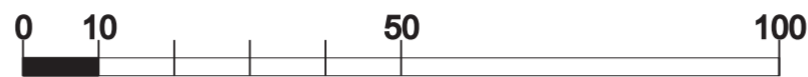
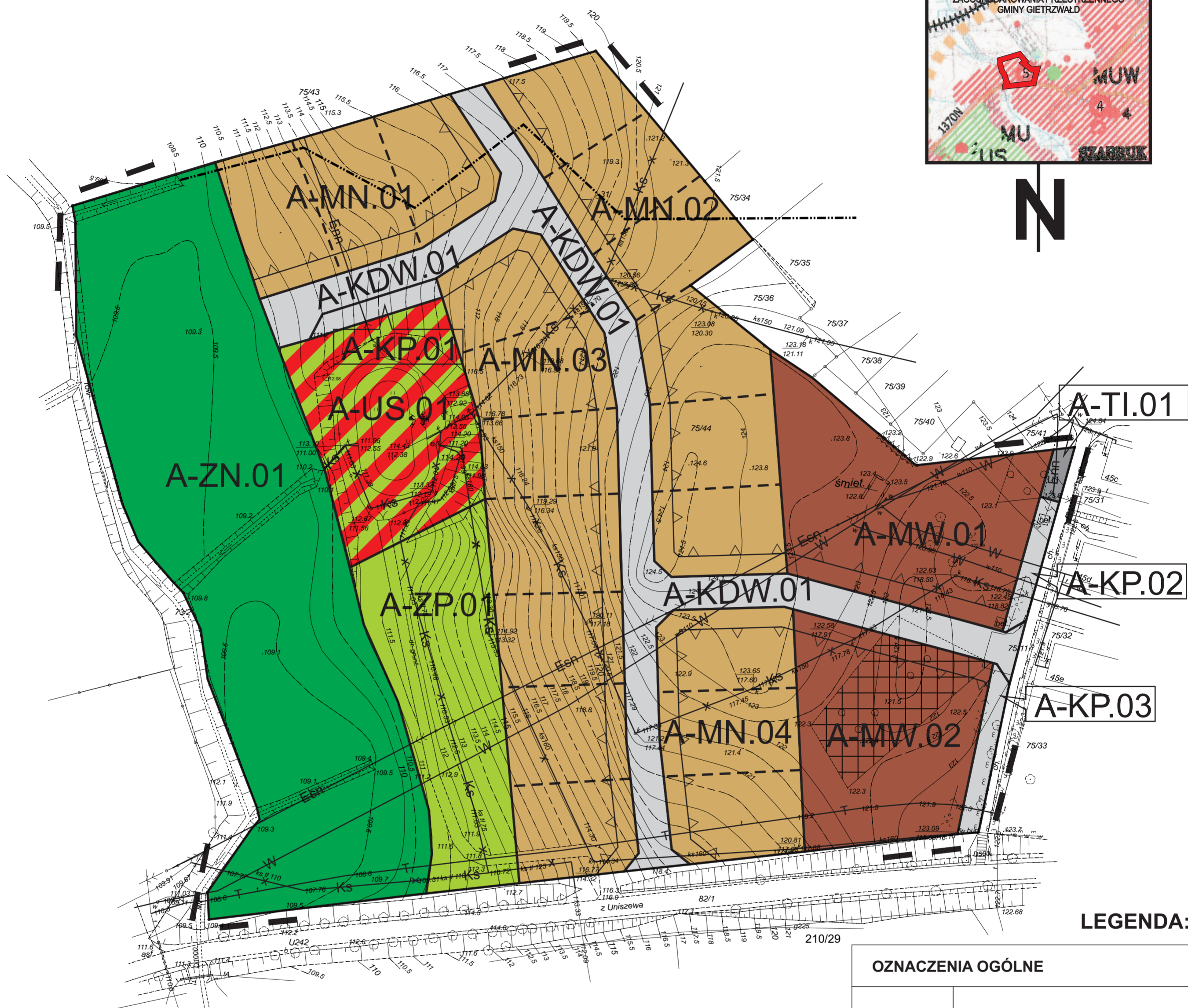


MIEJSCOWY PLAN ZAGOSPODAROWANIA PRZESTRZENNEGO TERENÓW ZABUDOWY MIESZKANIOWEJ POŁOŻONYCH W MIEJSCOWOŚCI SZĄBRUK, GMINA GIETRZWAŁD - JEDNOSTKA A

SKALA 1:1000



N



LEGENDA:

OZNACZENIA OGÓLNE

	granicę obszaru opracowania
	linie rozgraniczające tereny o różnym przeznaczeniu lub różnym sposobie zagospodarowania - obowiązujące
	linie wewnętrznego podziału
	nieprzekraczalne linie zabudowy
	orientacyjny przebieg głównej sieci drenażowej
	istniejący wartościowy drzewostan
	istniejąca sieć energetyczna niskiego napięcia
	istniejąca sieć energetyczna średniego napięcia
	istniejąca sieć telekomunikacyjna
	istniejąca sieć wodociągowa
	istniejąca sieć kanalizacji sanitarnej do przebudowy

PRZEZNACZENIE TERENÓW

	MW	tereny zabudowy mieszkaniowej wielorodzinnej
	MN	tereny zabudowy mieszkaniowej jednorodzinnej
	US	tereny sportu i rekreacji
	ZP	tereny zieleni urządzonej
	ZN	tereny zieleni naturalnej
	KDW	tereny dróg wewnętrznych
	KP	tereny parkingów
	TI	tereny infrastruktury technicznej

Załącznik nr 1
do uchwały Rady Gminy Giętrwałd
nr z dnia r.
opublikowany w Dzienniku Urzędowym
Województwa Warmińsko-Mazurskiego
nr z dnia r. Poz.

md PROJECT
PRACOWNIA PROJEKTOWA Dariusz Łaguna
ul. Warszawska 39, 10-081 Olsztyn
tel. / fax: 089 524 00 02

Miejscowy plan zagospodarowania przestrzennego terenów zabudowy mieszkaniowej położonych w miejscowości Sząbruk, gmina Giętrwałd - jednostka A

Główny projektant	Dr inż. Dariusz Łaguna - upr. urb. nr 1672 POIU: G-156/2003
Projektant	Mgr inż. Paweł Jabłoński
Asystent projektanta	Mgr inż. Anna Kulik